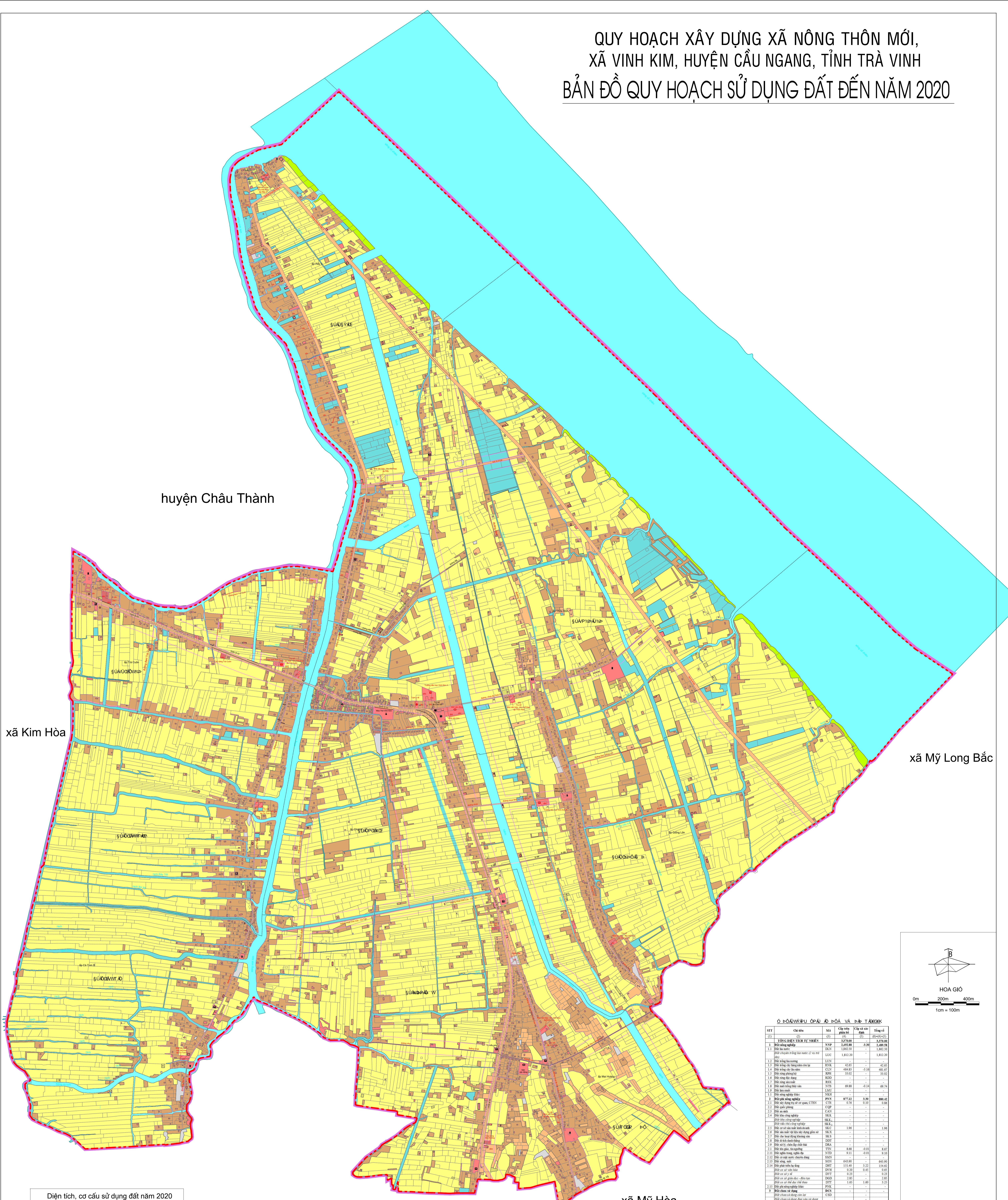


QUY HOẠCH XÂY DỰNG XÃ NÔNG THÔN MỚI, XÃ VINH KIM, HUYỆN CẦU NGANG, TỈNH TRÀ VINH BẢN ĐỒ QUY HOẠCH SỬ DỤNG ĐẤT ĐẾN NĂM 2020



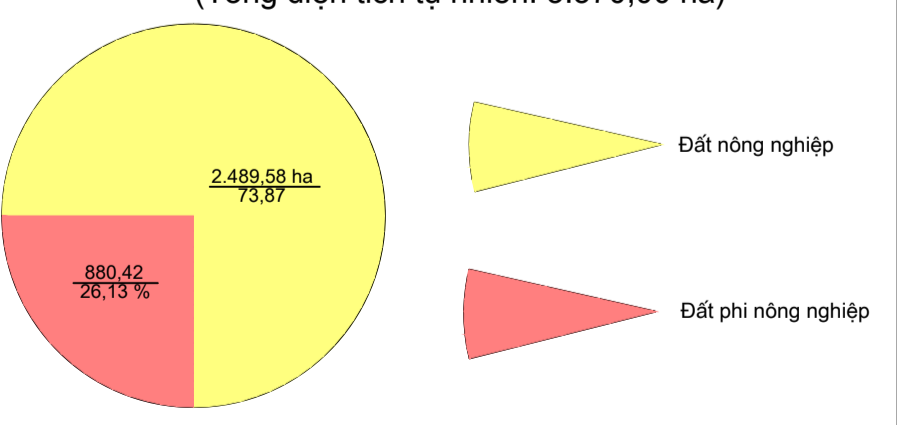
huyện Châu Thành

xã Kim Hòa

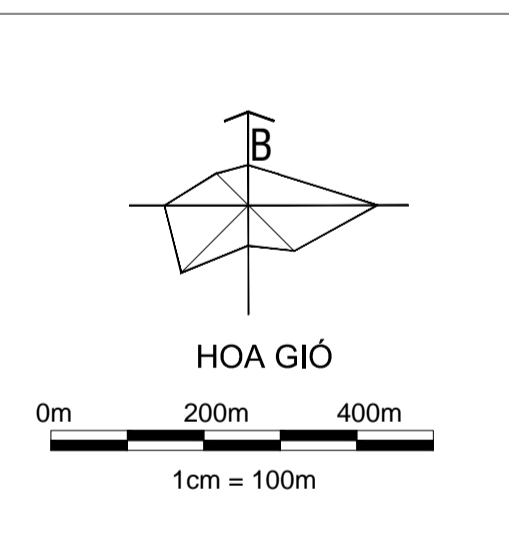
xã Mỹ Long Bắc

xã Mỹ Hòa

Diện tích, cơ cấu sử dụng đất năm 2020
(Tổng diện tích tự nhiên: 3.370,00 ha)



STT	Chỉ tiêu	Mã	Đơn vị tính	Cấp tỉnh	Cấp xã	Tổng số
1	Diện tích tự nhiên		ha	3.370,00		3.370,00
2	Diện tích đất nông nghiệp	NNP	ha	2.489,28	2.489,28	2.489,28
3	Diện tích đất phi nông nghiệp	DPN	ha	880,72	880,72	880,72
4	Diện tích đất trống, đồi trọc	DT	ha	140,74	140,74	140,74
5	Diện tích đất xây dựng cơ sở hạ tầng	DX	ha	739,98	739,98	739,98



Hiện trạng	Quy hoạch	Điền giả	Ký hiệu			Ký hiệu			Ký hiệu			Ký hiệu		
			Hiện trạng	Quy hoạch	Điền giả	Hiện trạng	Quy hoạch	Điền giả	Hiện trạng	Quy hoạch	Điền giả	Hiện trạng	Quy hoạch	Điền giả
I. Đất nông nghiệp														
Đất lúa nước			Đất phi nông nghiệp (t)			Đất cơ sở sản xuất kinh doanh			Đất phi nông nghiệp (t)			Đất phi nông nghiệp (t)		
Đất trồng cây hàng năm khác			Đất phi nông nghiệp (t)			Đất trồng cây lâu năm			Đất phi nông nghiệp (t)			Đất phi nông nghiệp (t)		
Đất trồng cây lâu năm			Đất phi nông nghiệp (t)			Đất nuôi trồng thủy sản			Đất phi nông nghiệp (t)			Đất phi nông nghiệp (t)		
Đất nuôi trồng thủy sản			Đất phi nông nghiệp (t)			Đất nông nghiệp khác			Đất phi nông nghiệp (t)			Đất phi nông nghiệp (t)		
Đất nông nghiệp khác			Đất phi nông nghiệp (t)			Đất phi nông nghiệp khác			Đất phi nông nghiệp (t)			Đất phi nông nghiệp (t)		
II. Đất phi nông nghiệp														
Đất xây dựng trụ sở cơ quan, công trình sự nghiệp			Đất phi nông nghiệp (t)			Đất phi nông nghiệp khác			Đất phi nông nghiệp (t)			Đất phi nông nghiệp (t)		

HOA GIÓ
 0m 200m 400m
 1cm = 100m

QUY HOẠCH SỬ DỤNG ĐẤT
 Đến năm 2020

UBND HUYỆN CẦU NGANG
 UBND TỈNH TRÀ VINH

Ngày: 15/11/2015
 Địa điểm: Văn phòng UBND Huyện Cầu Ngang